Istituto Nazionale di Studi Romani

Convegno di studi

Vigna Codini e dintorni. Archeologia e storia del paesaggio urbano della Via Appia a Roma

mercoledì 10 giugno 2015

Il primo miglio della via Appia: uno sguardo attraverso l'archivio digitale del SITAR

Mirella Serlorenzi
Soprintendenza Speciale per il Colosseo, il Museo Nazionale Romano e l'Area Archeologica di Roma

Cristiana Cordone
Stefania Picciola
Ufficio SITAR – SSCol

mirella.serlorenzi@beniculturali.it
ssba-rm.gis@beniculturali.it

Network Istituzionale

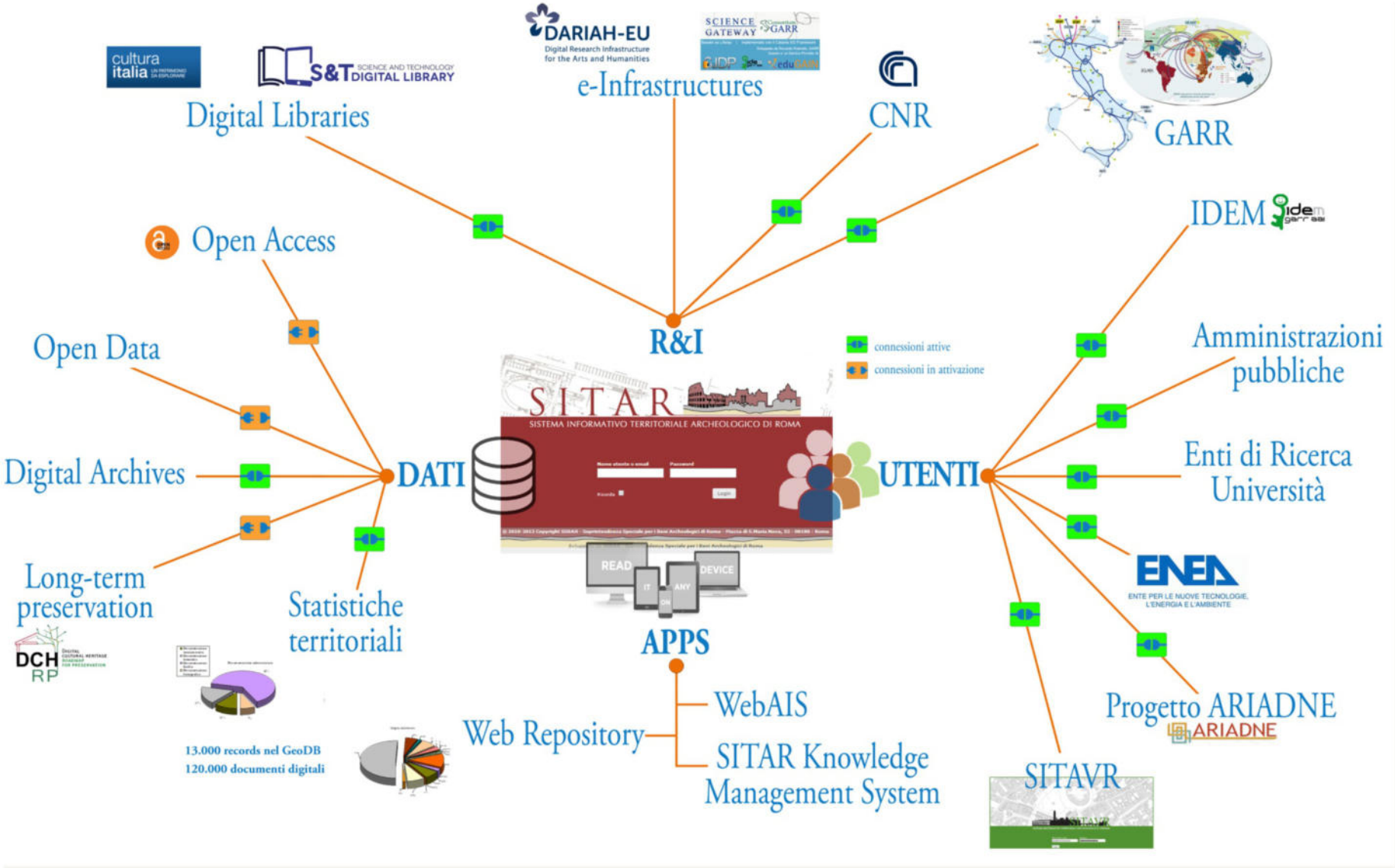

mirella.serlorenzi@beniculturali.it
ssba-rm.gis@beniculturali.it

Convegni e pubblicazioni



mirella.serlorenzi@beniculturali.it
ssba-rm.gis@beniculturali.it

Archeologia Condivisa

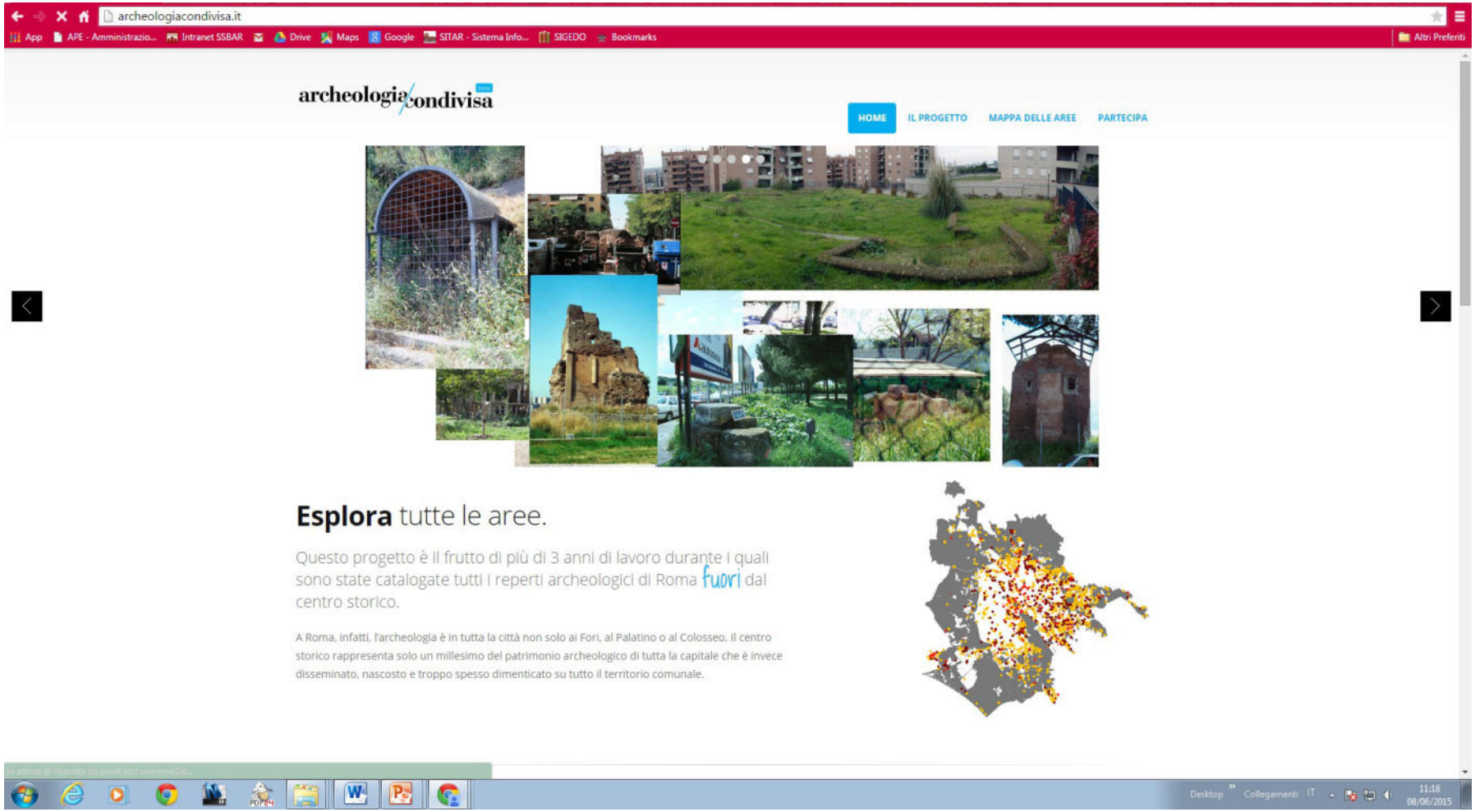

mirella.serlorenzi@beniculturali.it
ssba-rm.gis@beniculturali.it

La piattaforma webSITAR per un'Archeologia Partecipata

Utenti del settore della Ricerca (CNR, ENEA, Consorzi di ricerca di ARIADNE, DARIAH-ERIC, GARR-X Communities, altri Centri di ricerca, etc.)

Utenti degli Enti locali (Regione Lazio, Roma Capitale, Comune di Fiumicino, agenzie e aziende controllate)

Utenti Professionisti (Archeologi, Geologi, Architetti, Ingegneri, Geometri, Notai, Avvocati, etc.)

Utenti del MiBACT (Amm.ne centrale, ICCU, ISCR, ICCD, Direzione regionale, Soprintendenze, etc.)

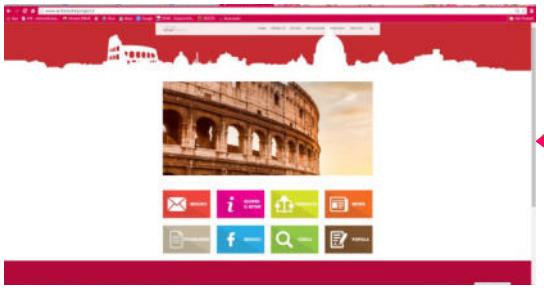

Utenti del settore accademico (Università italiane e straniere, Istituti culturali e Accademie, etc.)

Utenti del settore Istruzione (Scuole, Istituti di formazione, altri Enti formativi, etc.)

Utenti Privati (Associazioni culturali, Cittadini, Terzo settore, Utenti web, Turisti, etc.)

nuove utenze…

mirella.serlorenzi@beniculturali.it
ssba-rm.gis@beniculturali.it

La piattaforma webSITAR per l'Archeologia Pubblica

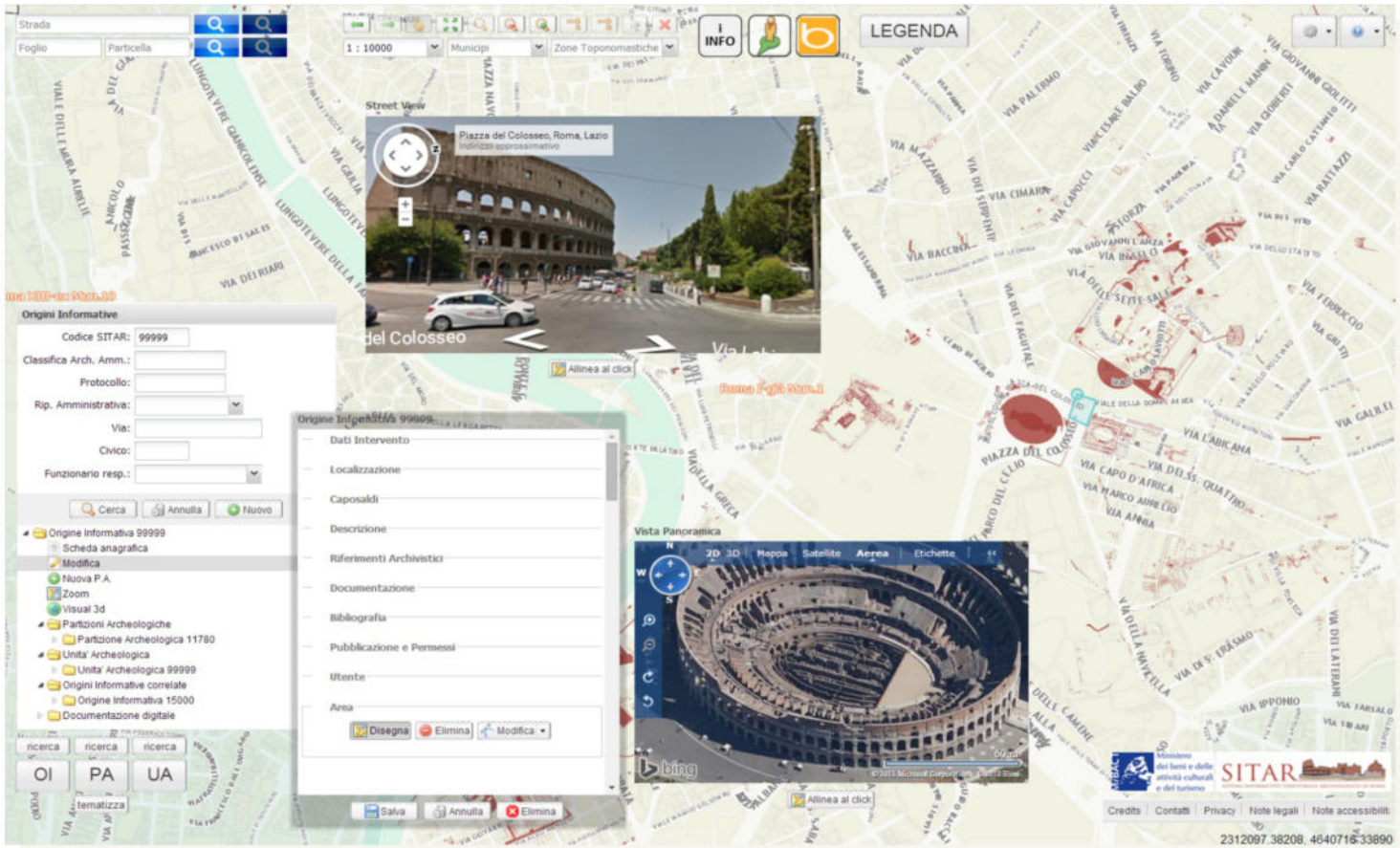

mirella.serlorenzi@beniculturali.it
ssba-rm.gis@beniculturali.it

I numeri del SITAR

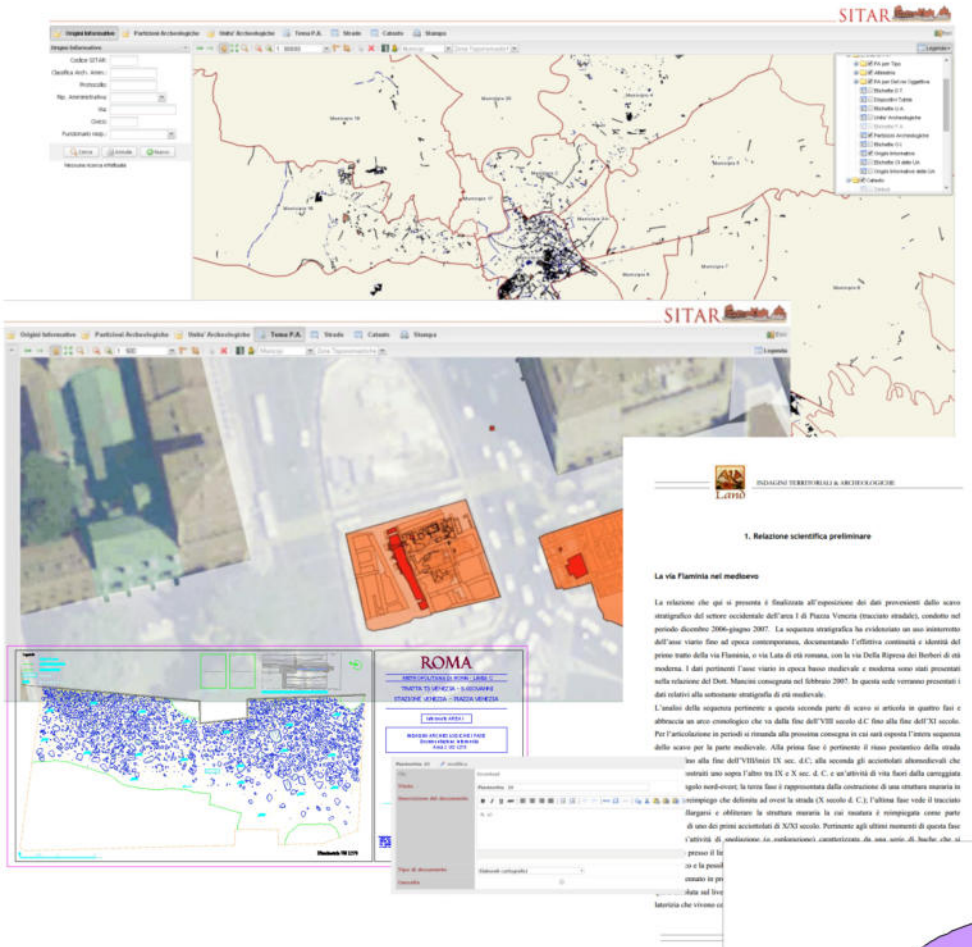

Origini Informative

inserite nel GeoDB SITAR

3.000

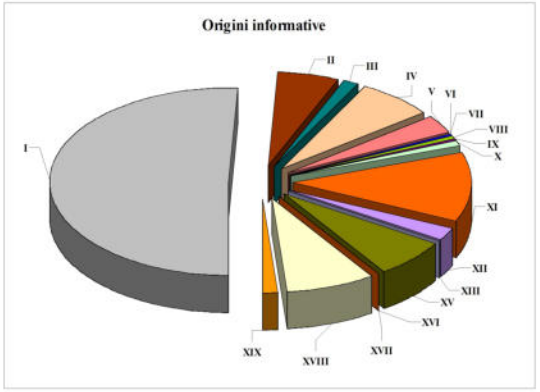

Partizioni Archeologiche

inserite nel GeoDB SITAR

12.000

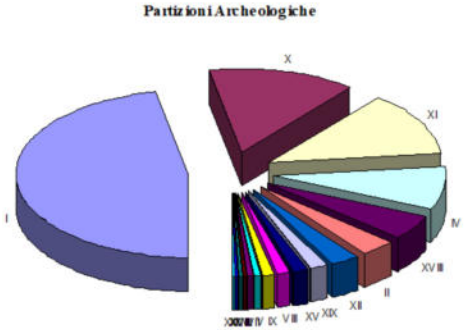

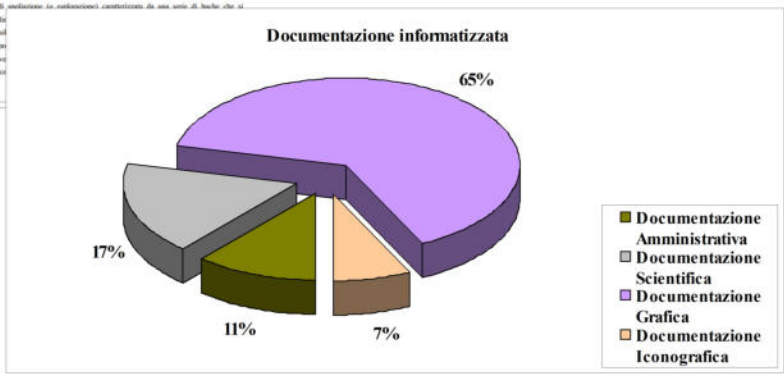

Files di documenti acquisiti e allegati alle OI, PA e UA

140.000

mirella.serlorenzi@beniculturali.it
ssba-rm.gis@beniculturali.it

I numeri del SITAR: la consistenza del repository di dati e conoscenze accessibili dalla piattaforma webSITAR

Copertura geografica	Comuni di Roma e Fiumicino, totale > 1.500 kmq
Dati infrastrutturali primari	rete stradale complessiva, totale > 5.500 km
Urbanizzazione	territorio non edificato (dati 2001) > 820 kmq
Estensione temporale dei dati archeologici	dal Paleolitico all'età contemporanea
Attuale estensione cronologica di indagini, studi, etc. censiti	dal 1870 al 2015
Stima attuale della crescita mensile del web repository SITAR	tra 5 e 10 Gb/mese per ogni 10 utenti attivi
Attuali records anagrafici di indagini, studi, restauri, etc., censiti	> 3.000
Attuali records di evidenze archeologiche, geologiche, *non-evidenze*	> 12.000
Oggetti digitali correlati	> 120.000
Records di monumenti e siti archeologici (in corso di popolamento)	> 10.000
Oggetti digitali correlati a monumenti e siti archeologici	> 100.000
Records di dispositivi e atti giuridici di tutela	ca. 600
Oggetti digitali correlati	> 2.500

mirella.serlorenzi@beniculturali.it
ssba-rm.gis@beniculturali.it

La Home Page del progetto SITAR…

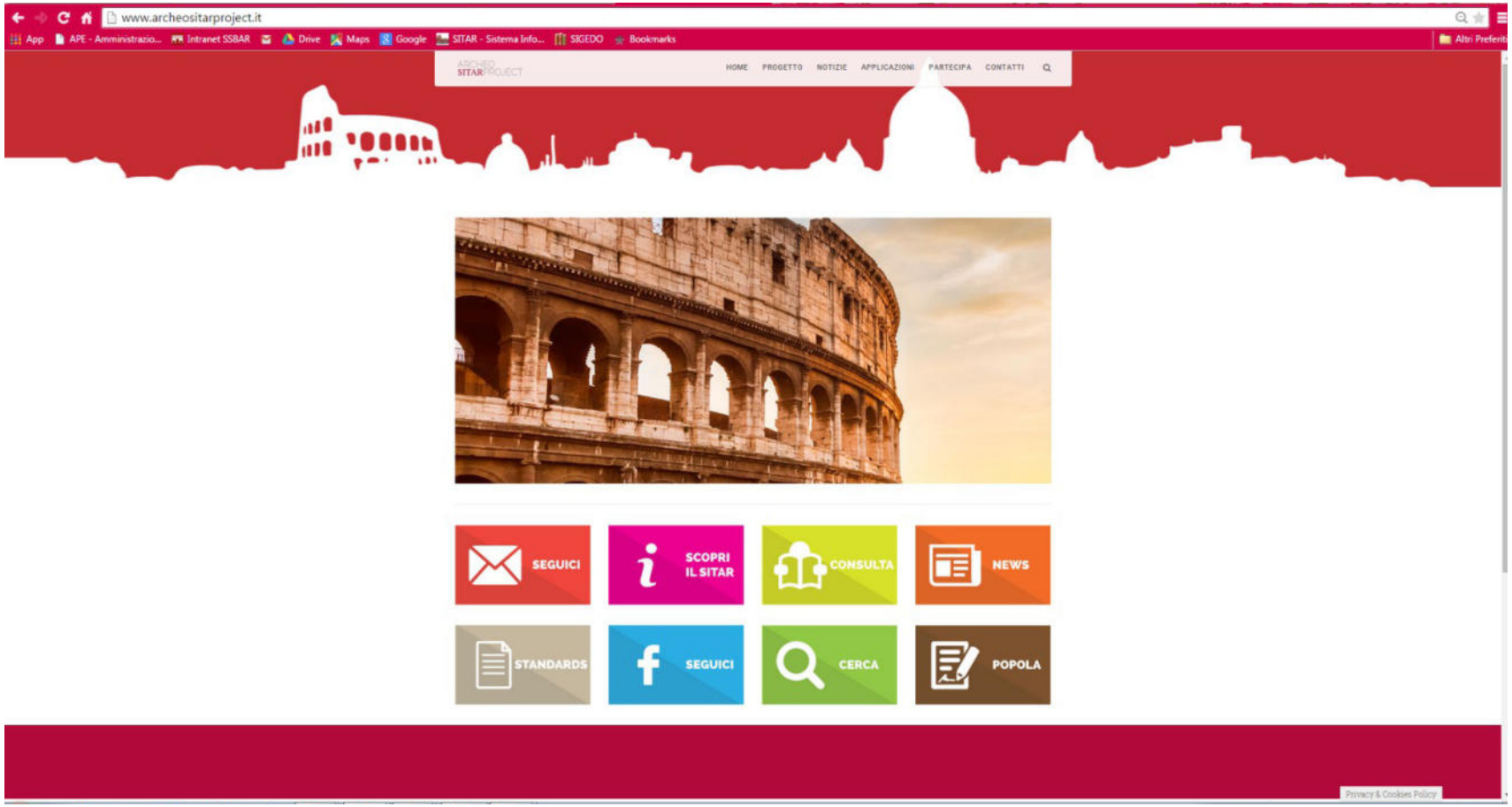

…in corso di progettazione

mirella.serlorenzi@beniculturali.it
ssba-rm.gis@beniculturali.it

Le applicazioni della piattaforma webSITAR

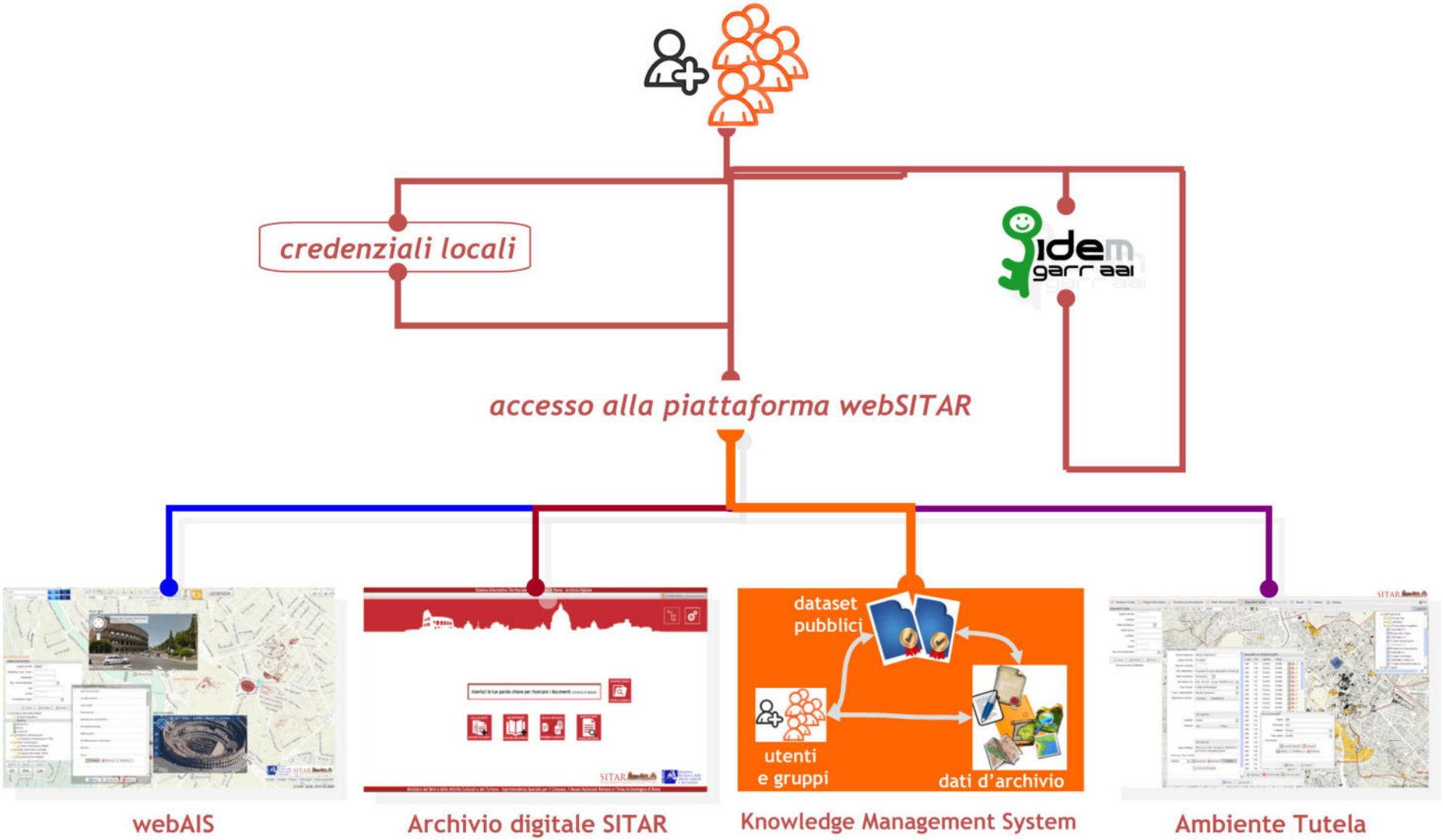

mirella.serlorenzi@beniculturali.it
ssba-rm.gis@beniculturali.it

La via Appia nel webAIS

mirella.serlorenzi@beniculturali.it
ssba-rm.gis@beniculturali.it

Knowledge Base SITAR 2013

Piattaforma di **in-formazione** dedicata alla divulgazione e fruizione del Progetto SITAR

mirella.serlorenzi@beniculturali.it
ssba-rm.gis@beniculturali.it

Knowledge Base SITAR 2013

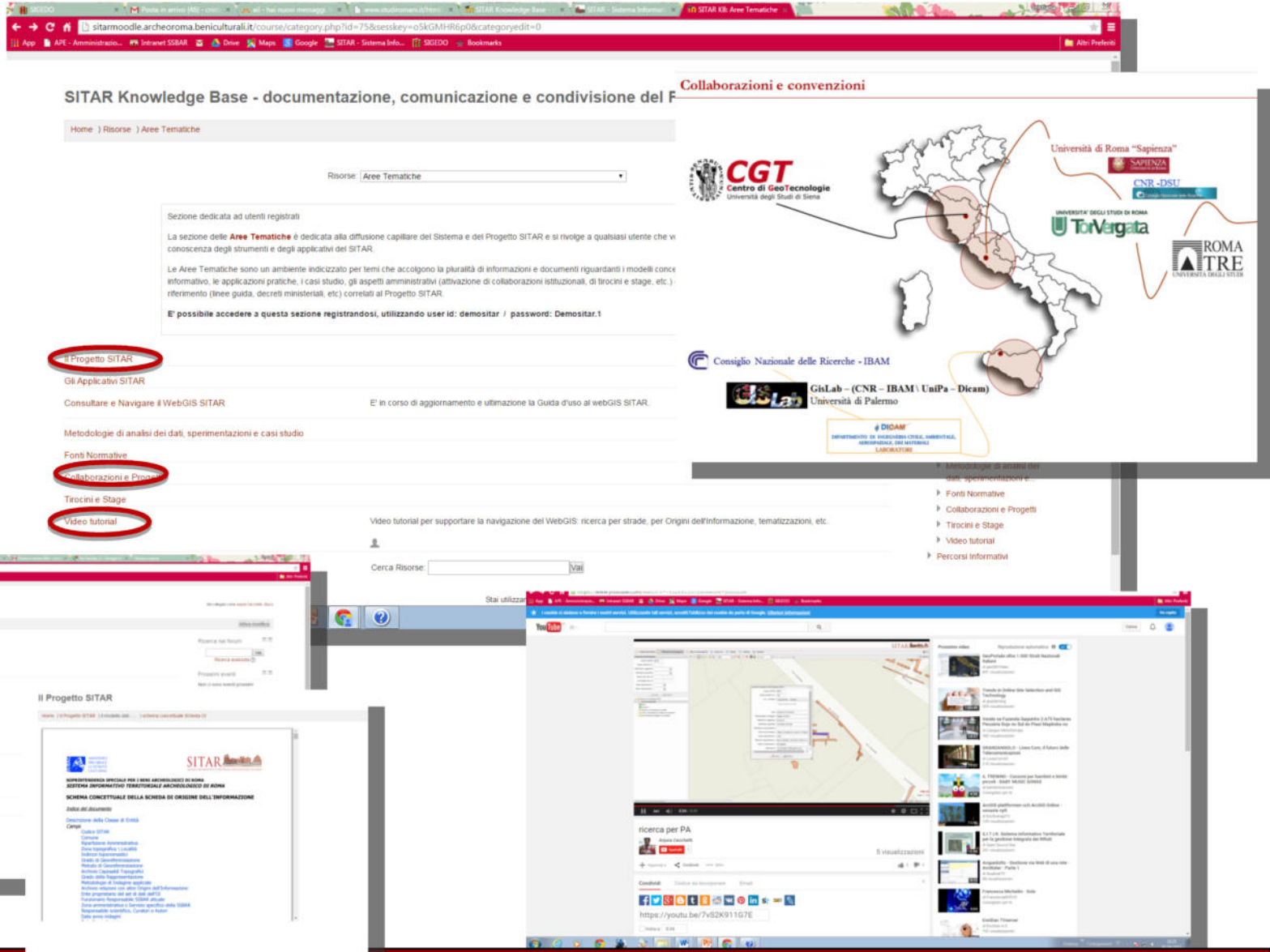

mirella.serlorenzi@beniculturali.it
ssba-rm.gis@beniculturali.it

Knowledge Base SITAR 2013

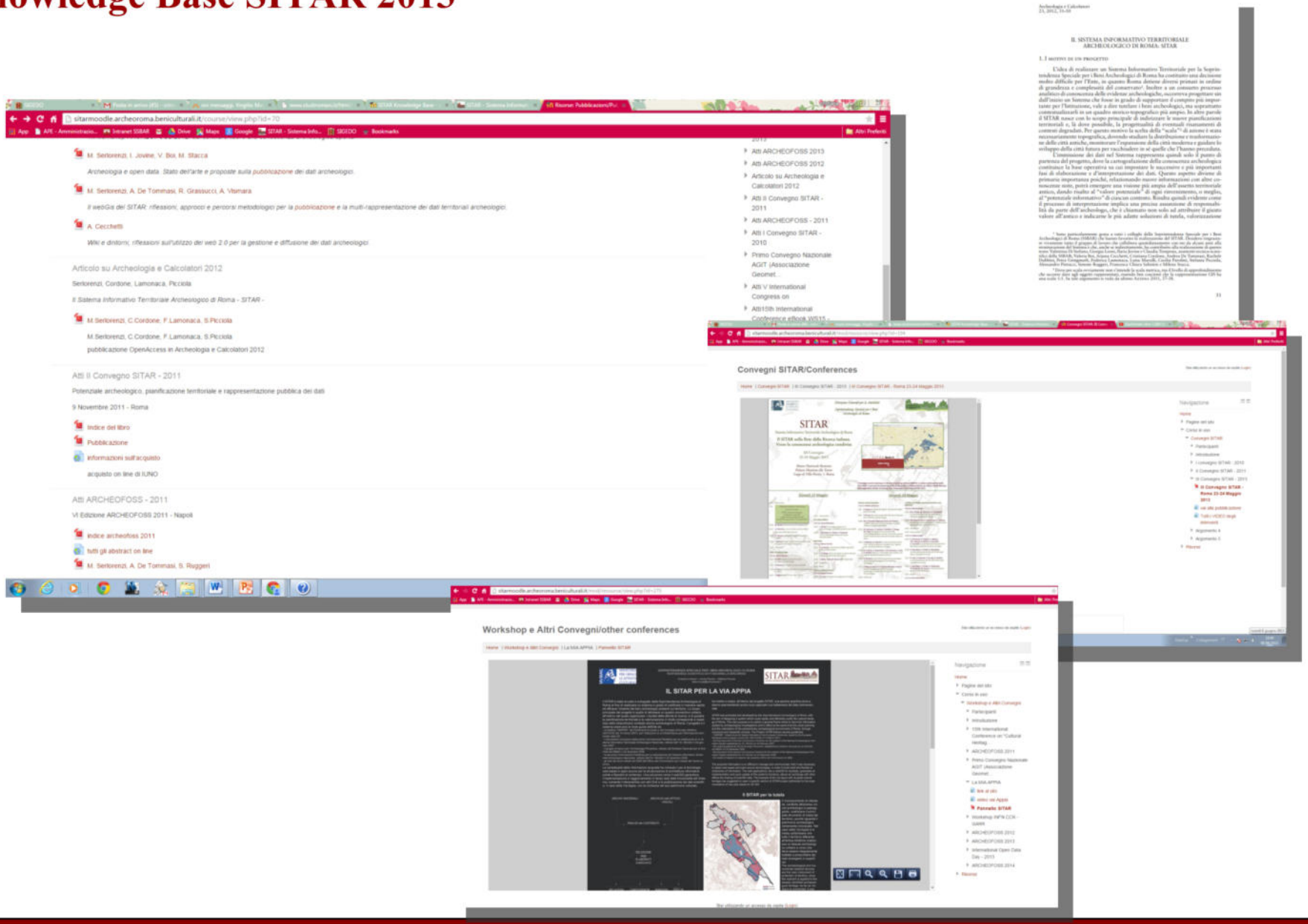

mirella.serlorenzi@beniculturali.it
ssba-rm.gis@beniculturali.it

Dalla Knowledge Base SITAR alla Knowledge Management System

Knowledge Base

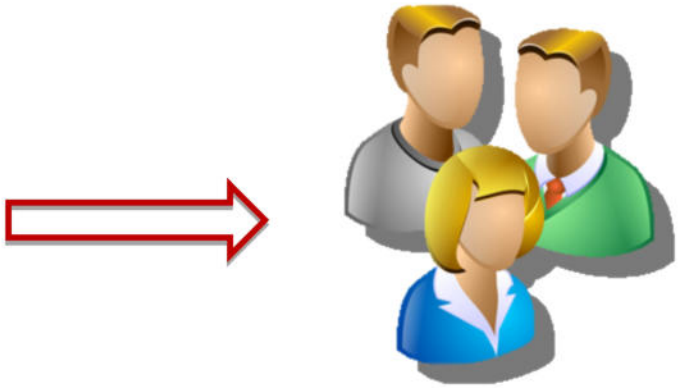

Knowledge Management System

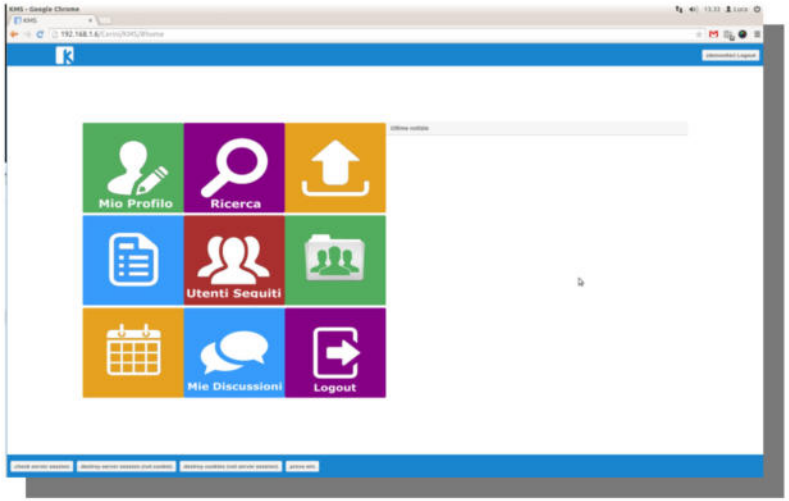

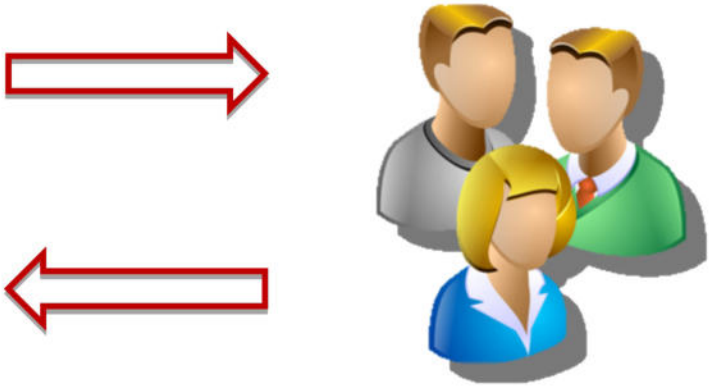

mirella.serlorenzi@beniculturali.it
ssba-rm.gis@beniculturali.it

Dalla Knowledge Base SITAR alla Knowledge Management System

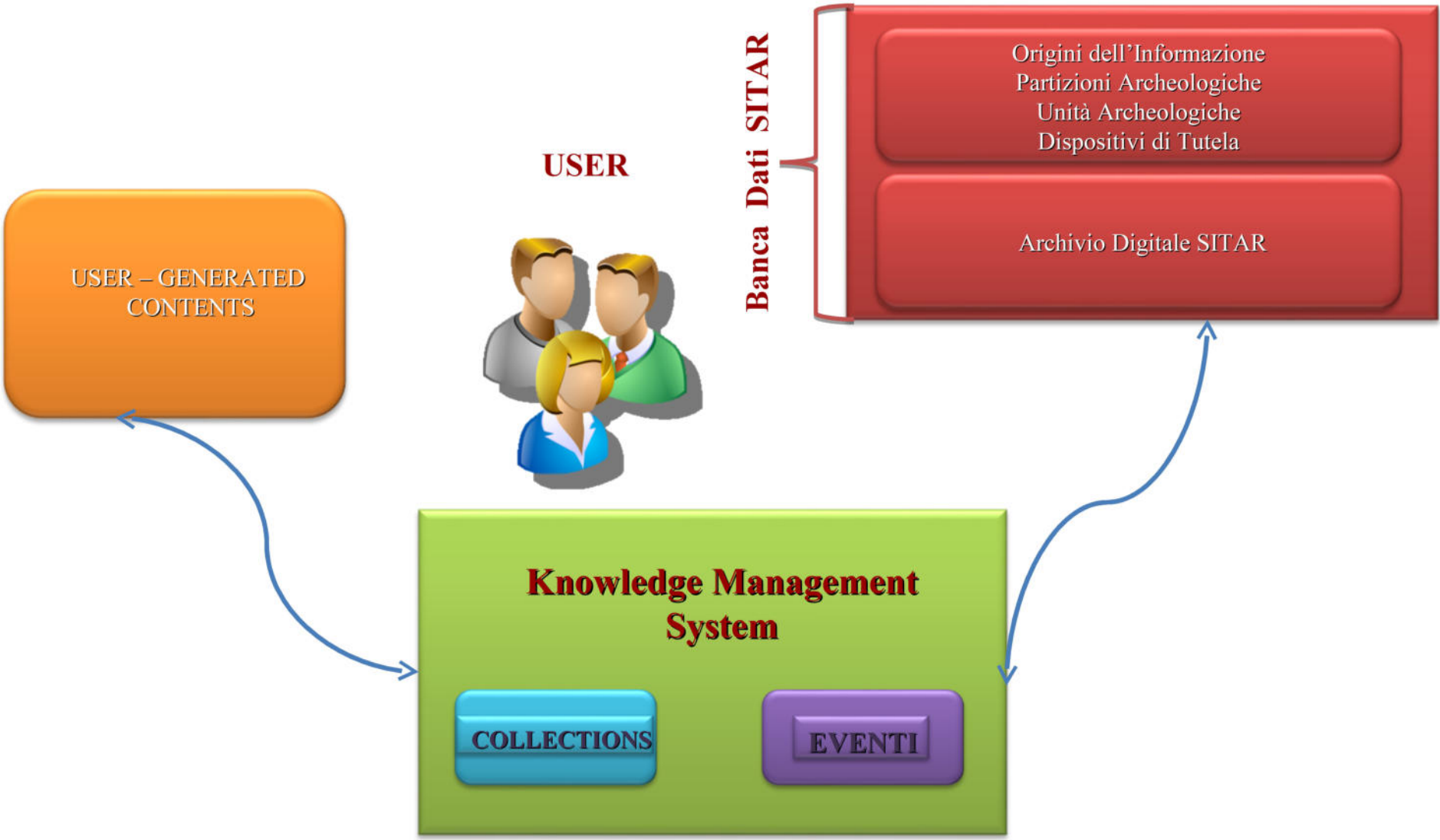

mirella.serlorenzi@beniculturali.it
ssba-rm.gis@beniculturali.it

Knowledge Management System



TAGS
Evento Convegno Vigna Codini
OI 1652 OI 1653 OI 1654
Gruppo Appia

mirella.serlorenzi@beniculturali.it
ssba-rm.gis@beniculturali.it

Saggi di scavo e interventi di restauro nelle ex vigne Casali e Moroni

http://webais.archeositarproject.it/webgis/login.php

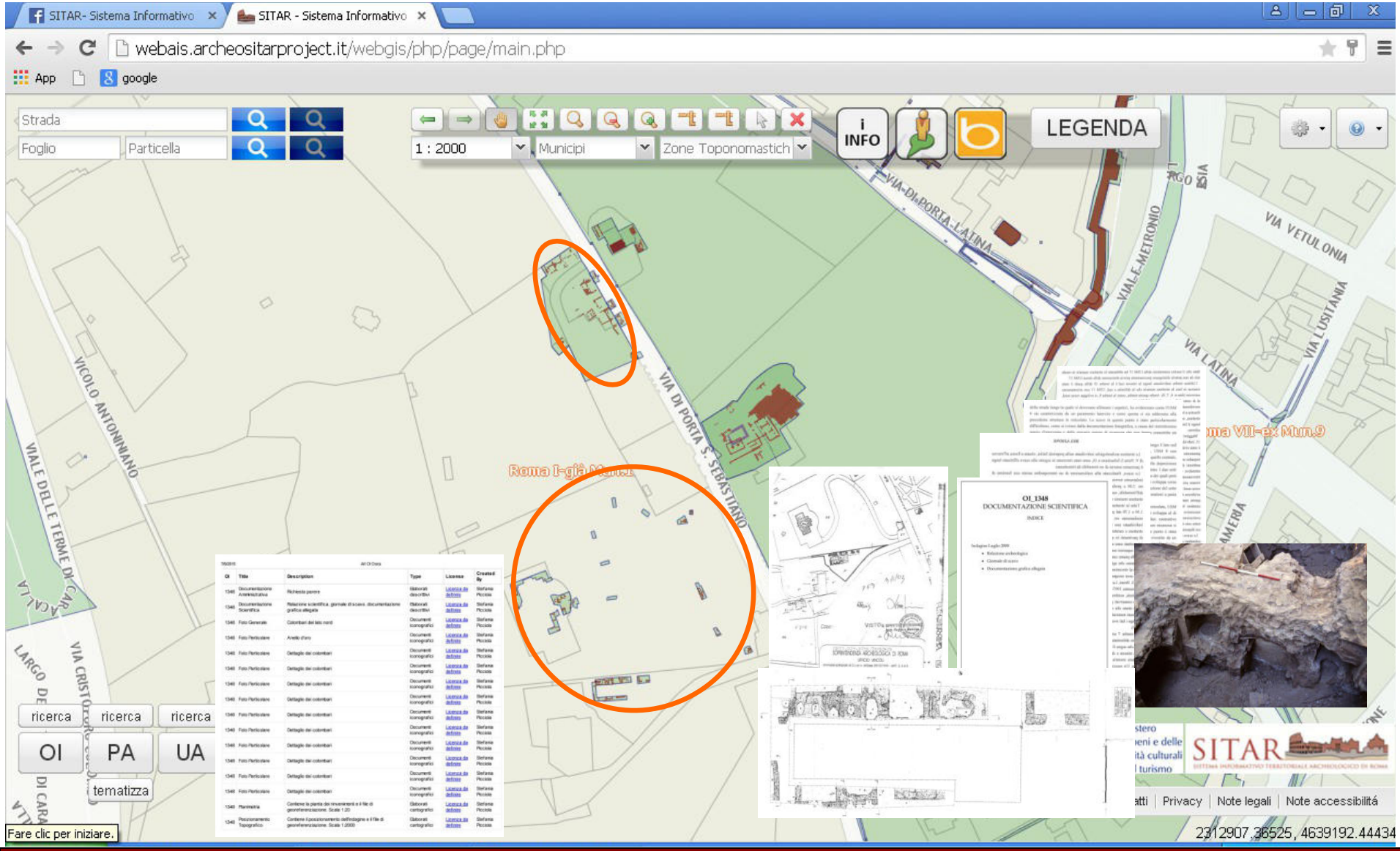

mirella.serlorenzi@beniculturali.it
ssba-rm.gis@beniculturali.it

Saggi di scavo e interventi di restauro nella ex vigna Moroni e lungo via di Porta S. Sebastiano

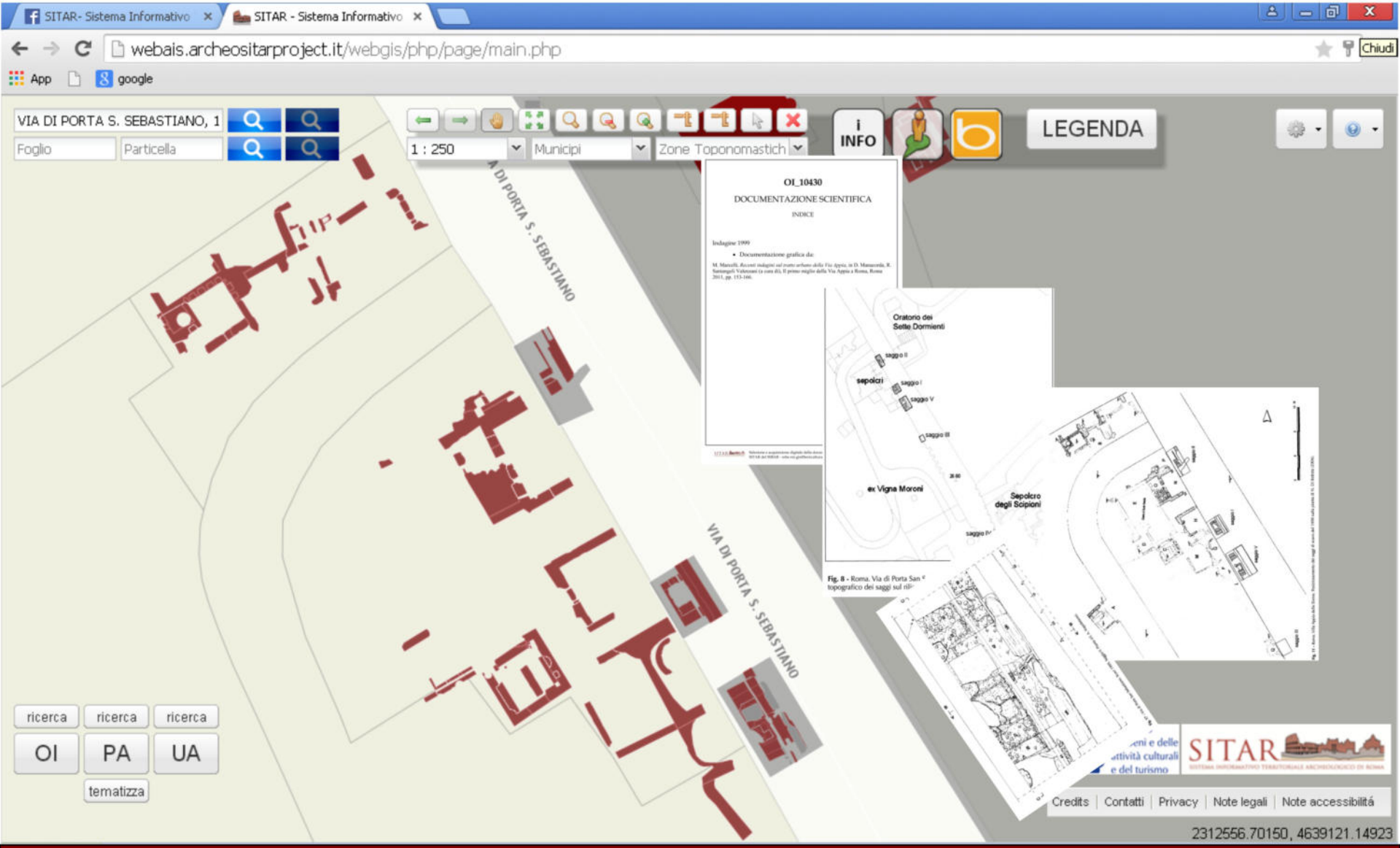

mirella.serlorenzi@beniculturali.it
ssba-rm.gis@beniculturali.it

Il sepolcro degli Scipioni: analisi dei complessi edilizi.
Le Partizioni Archeologiche

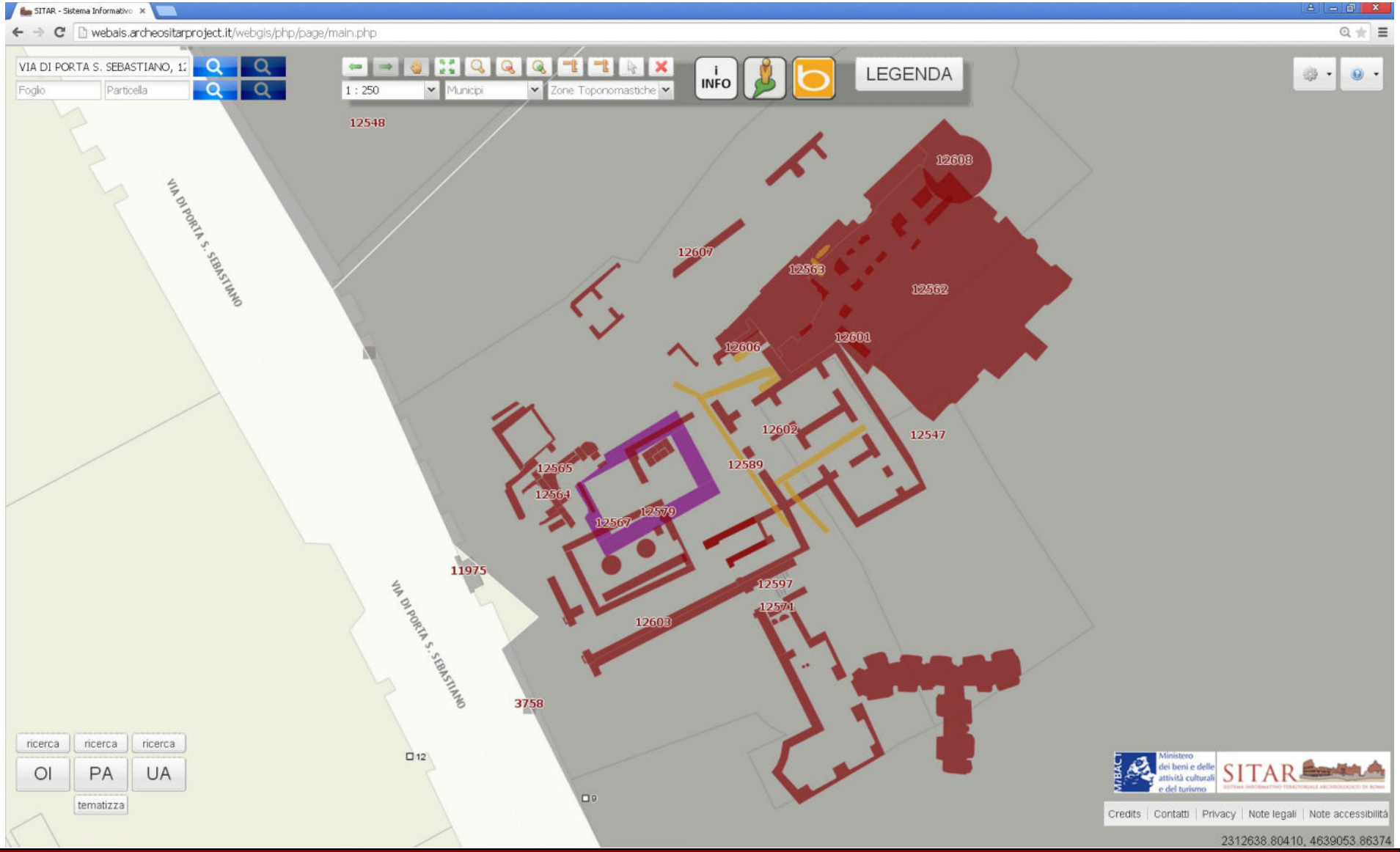

mirella.serlorenzi@beniculturali.it
ssba-rm.gis@beniculturali.it

Il sepolcro degli Scipioni: analisi dei complessi edilizi. Tematizzazione Partizioni Archeologiche

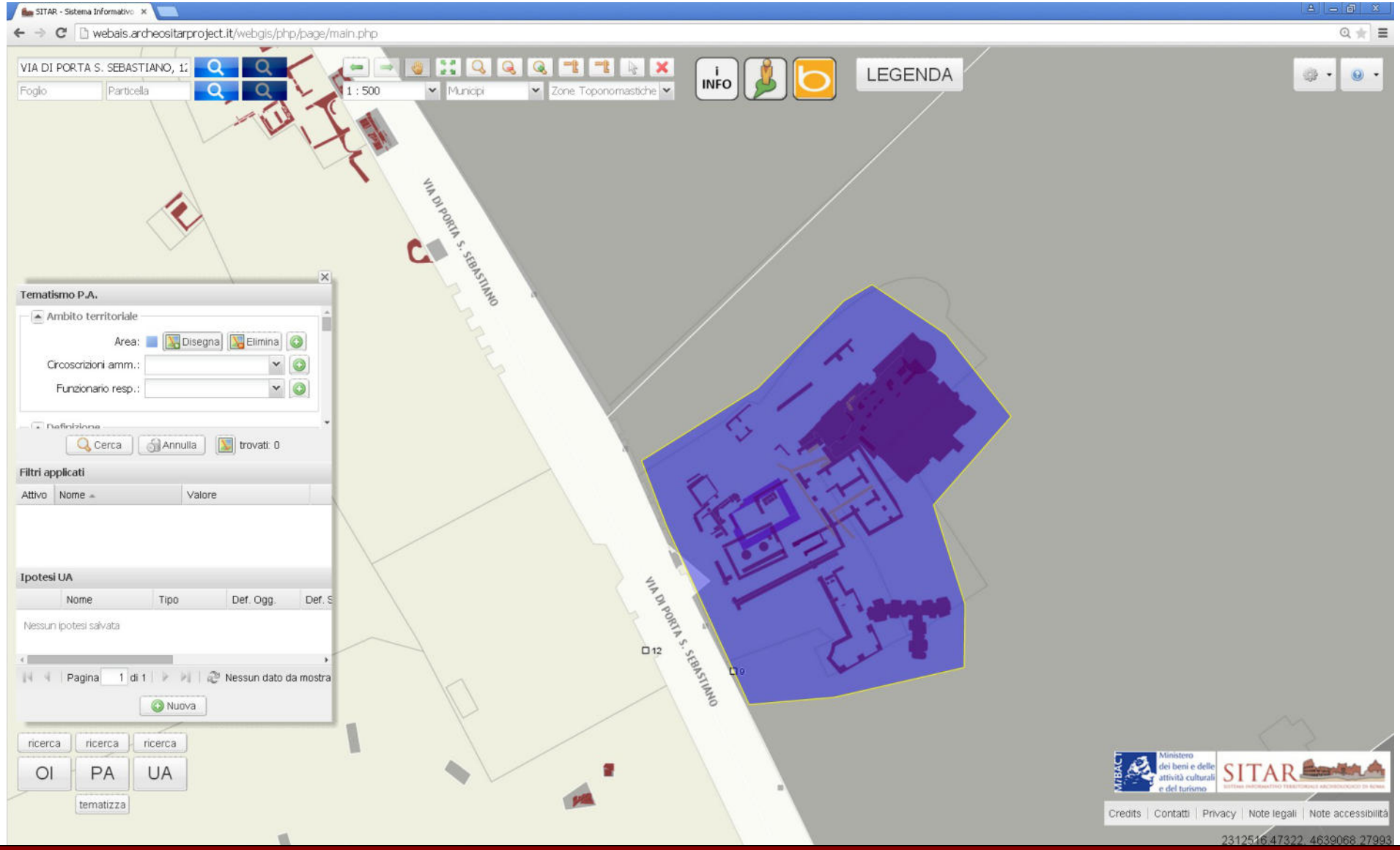

mirella.serlorenzi@beniculturali.it
ssba-rm.gis@beniculturali.it

Il sepolcro degli Scipioni: analisi dei complessi edilizi.
Strutture II-III sec. d.C.

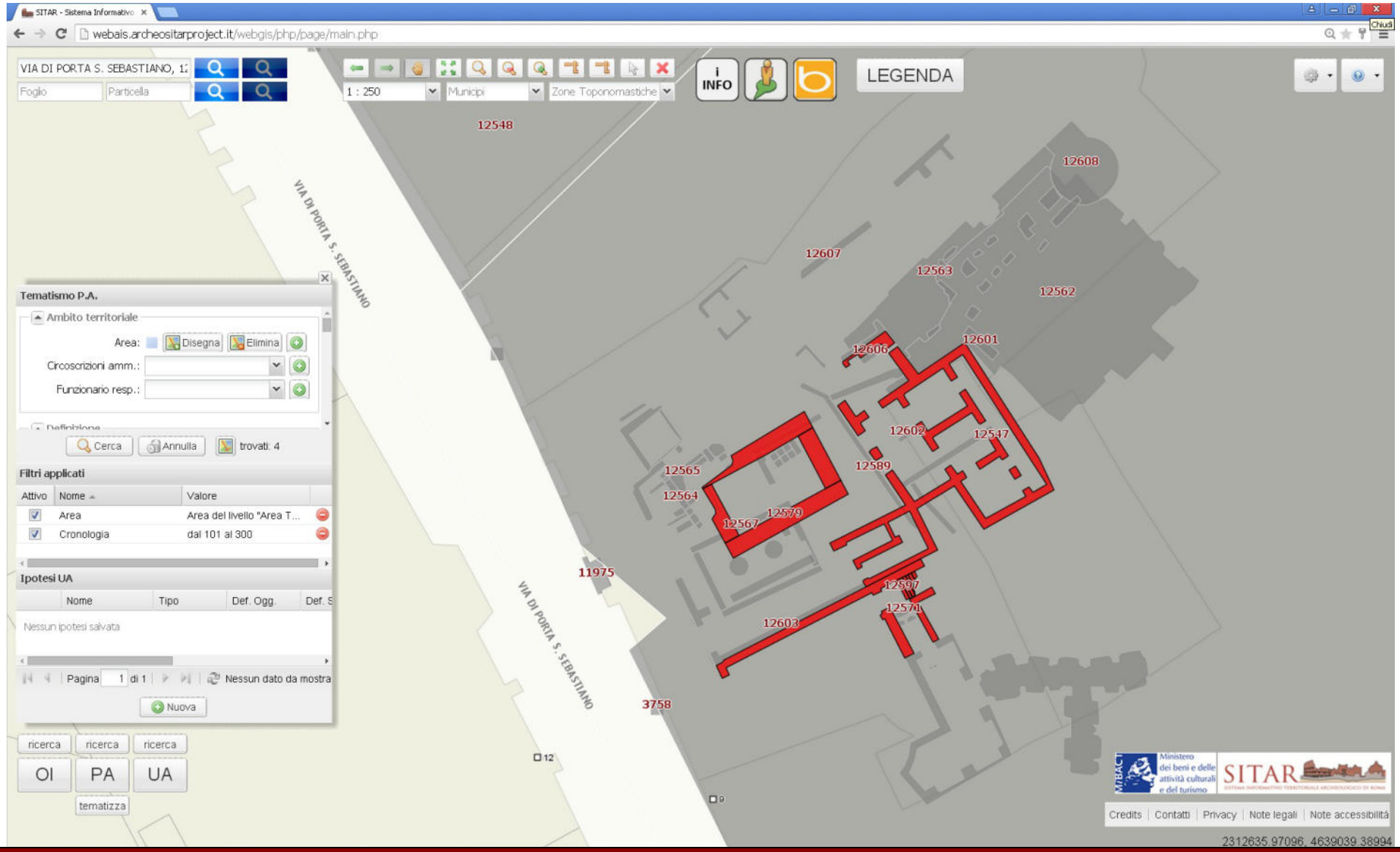

mirella.serlorenzi@beniculturali.it
ssba-rm.gis@beniculturali.it

Il sepolcro degli Scipioni: analisi dei complessi edilizi.
Insula metà III sec. d.C.

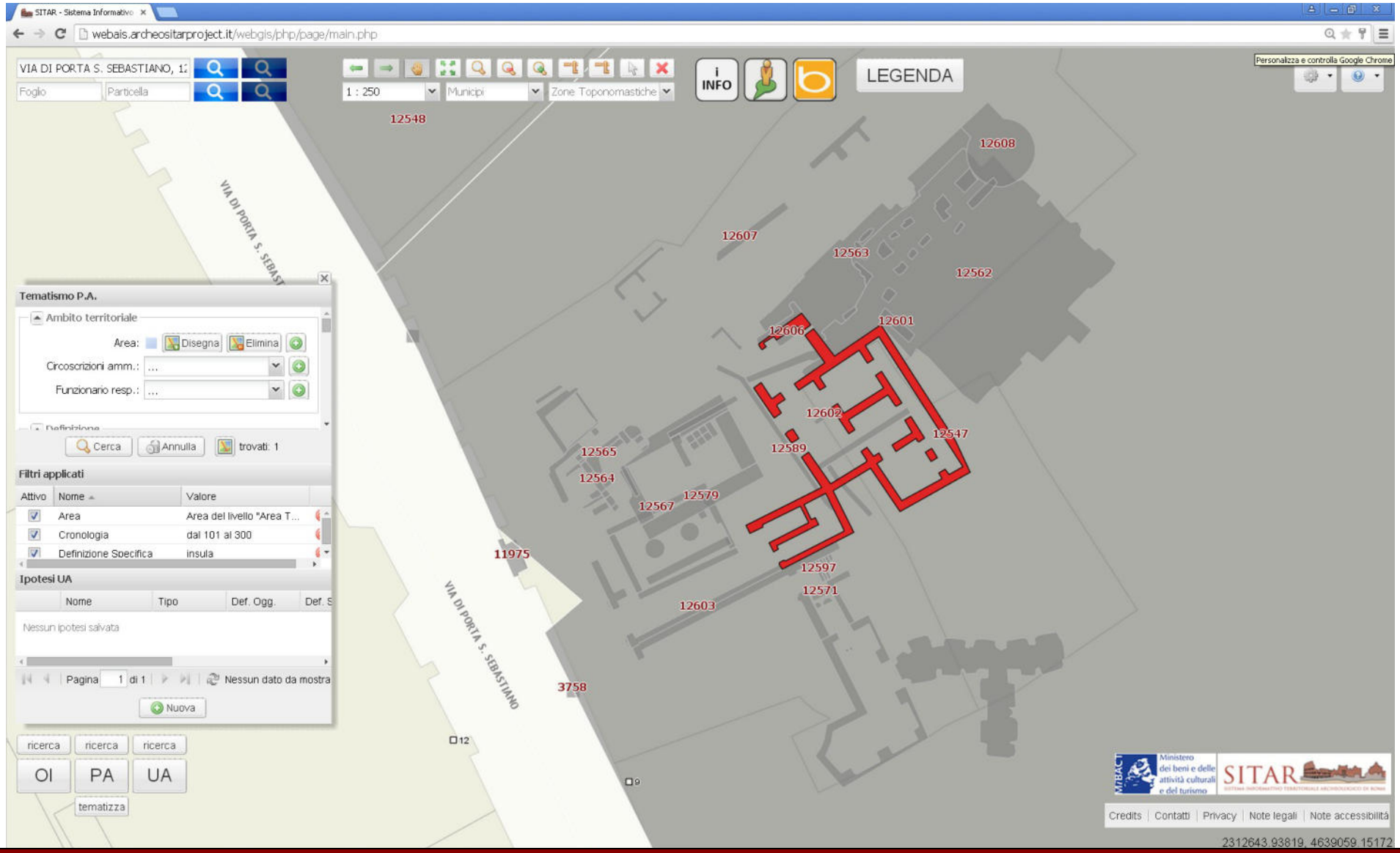

mirella.serlorenzi@beniculturali.it
ssba-rm.gis@beniculturali.it

Catasti medievali tra via Latina e via di Porta S. Sebastiano

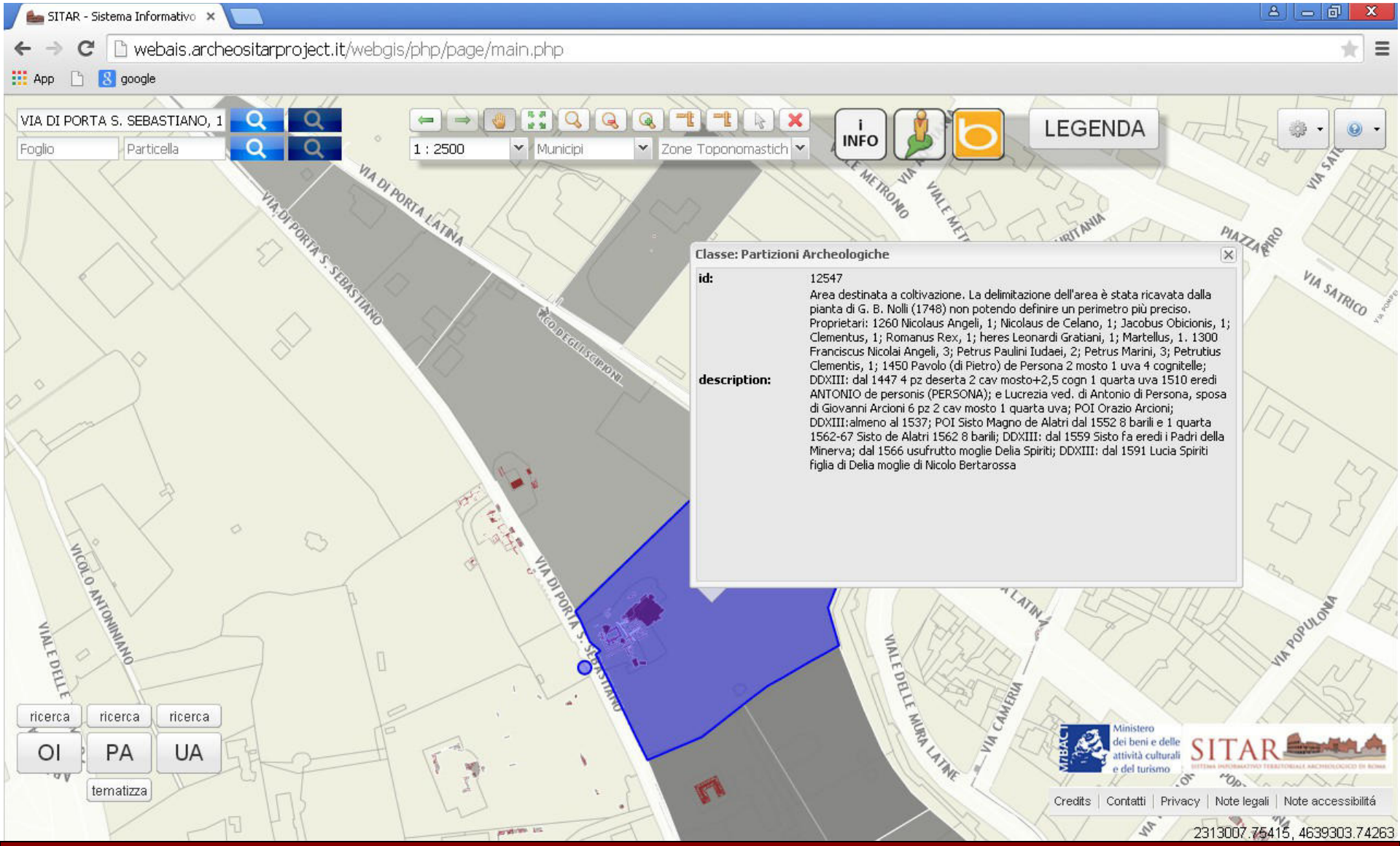

mirella.serlorenzi@beniculturali.it
ssba-rm.gis@beniculturali.it

Catasti medievali tra via Latina e via di Porta S. Sebastiano

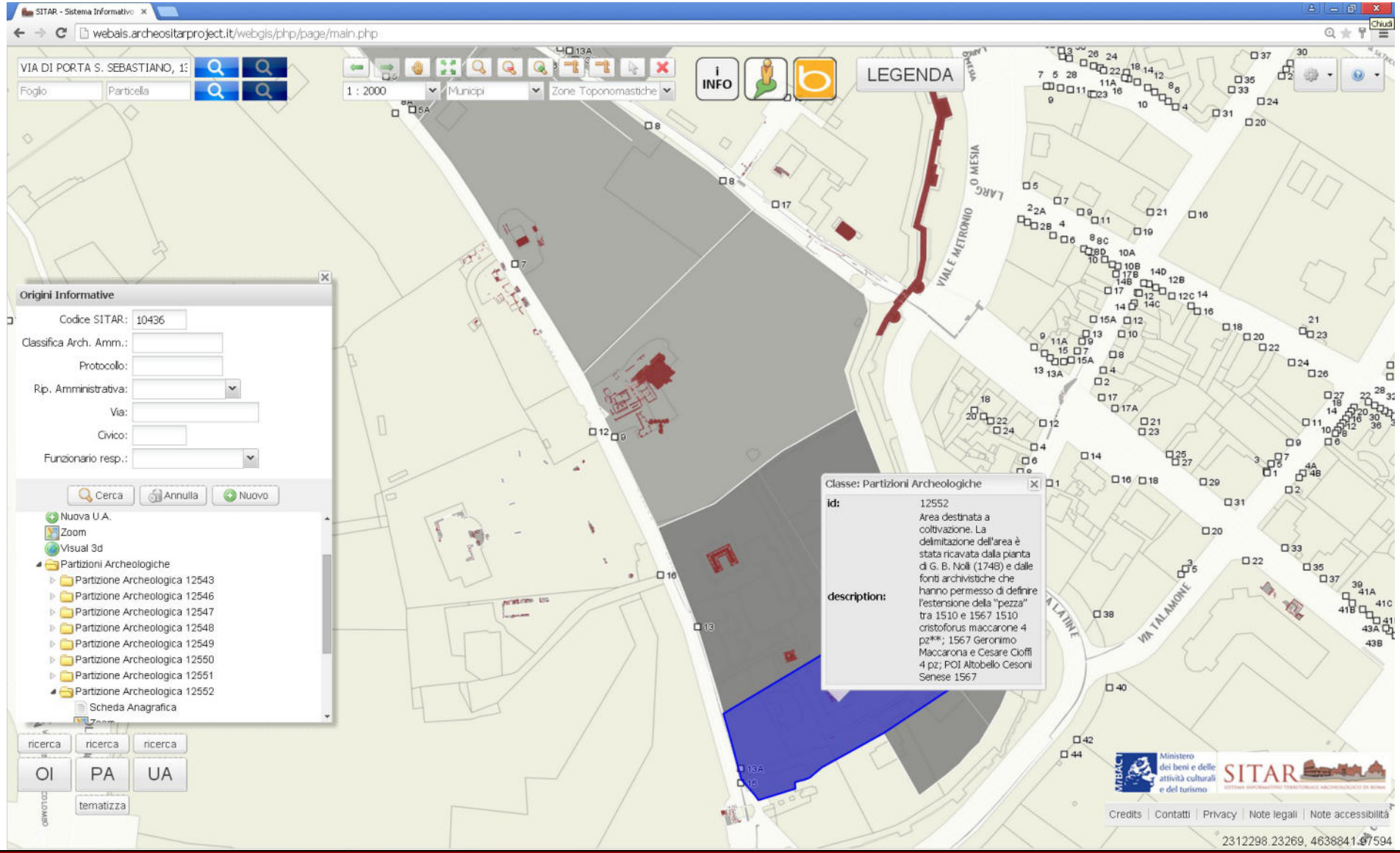

mirella.serlorenzi@beniculturali.it
ssba-rm.gis@beniculturali.it

Santuari di confine sulla via Appia.
Strutture rinvenute durante lo scavo

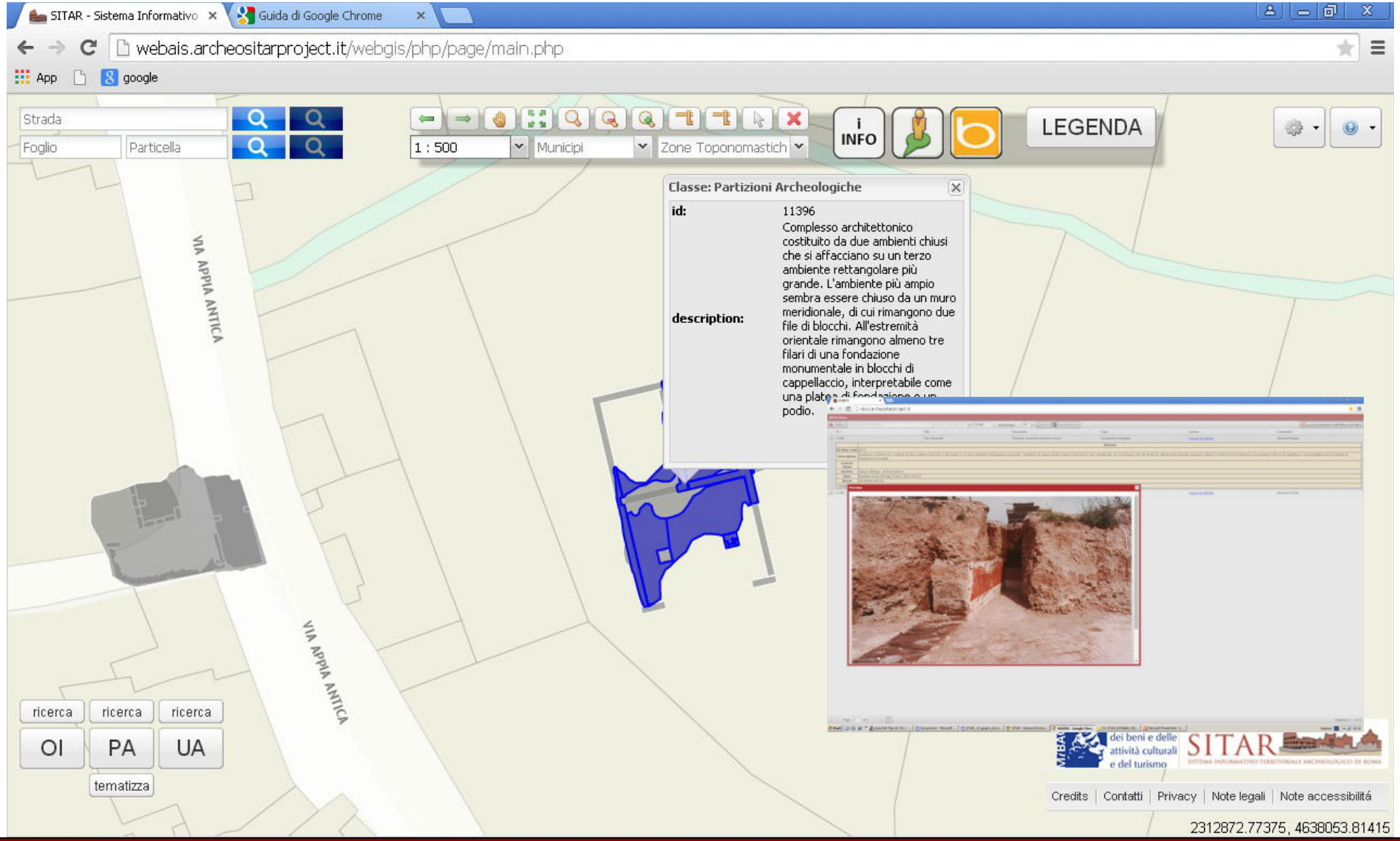

mirella.serlorenzi@beniculturali.it
ssba-rm.gis@beniculturali.it

Santuari di confine sulla via Appia.
Ipotesi di Unità Archeologica

SITAR - Sistema Informativo | Guida di Google Chrome

webais.archeositarproject.it/webgis/php/page/main.php

App | google

Strada | Foglio | Particella | 1 : 250 | Municipi | Zone Toponomastich | INFO | LEGENDA

Unita' Archeologica 5

Nome	Tipo opera	Tipo sezione	Tecnica	Nucleo murario	Cron. il
PA_11396	opera quadrata	a paramento unico	blocchi regolari ...	indeterminato	-579

Aggiungi | Collega

Altimetria

Punti altimetrici:

Descr.	Altitudine	Codice SITAR P.A.

U.A. Correlate

U.A. correlate:

Codice SITAR	Tipo relazione	Relazione s...
Nessun elemento trovato		

Aggiungi

P.A. Correlate

P.A. correlate:

Codice SITAR	Tipo relazione	Relazione specifica
11396	relazione funzionale	afferenza alla stessa U...
11399	relazione funzionale	afferenza alla stessa U...

Aggiungi

Salva | Annulla | Elimina

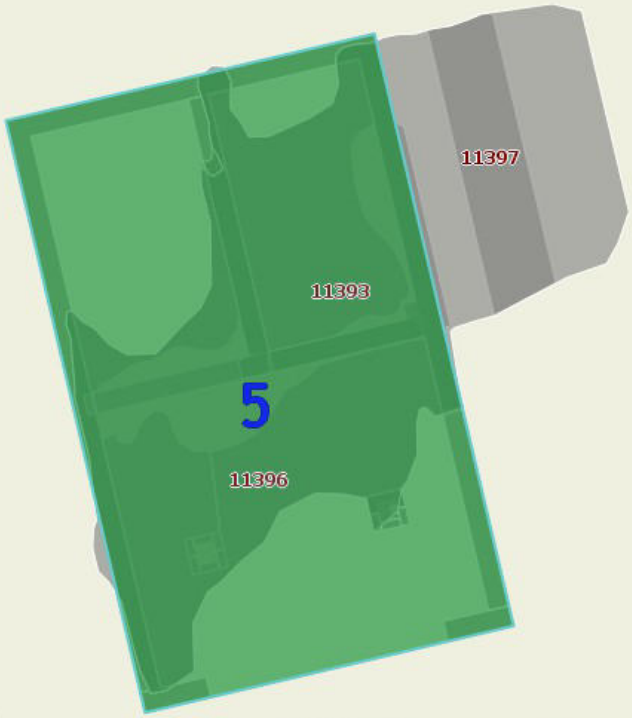

Ministero dei beni e delle attività culturali e del turismo | SITAR

Credits | Contatti | Privacy | Note legali | Note accessibilità

webais.archeositarproject.it/webgis/#

2312825.16943, 4638051.45660

mirella.serlorenzi@beniculturali.it
ssba-rm.gis@beniculturali.it

Santuari di confine sulla via Appia.
Ipotesi di Unità Archeologica: strutture ricostruite

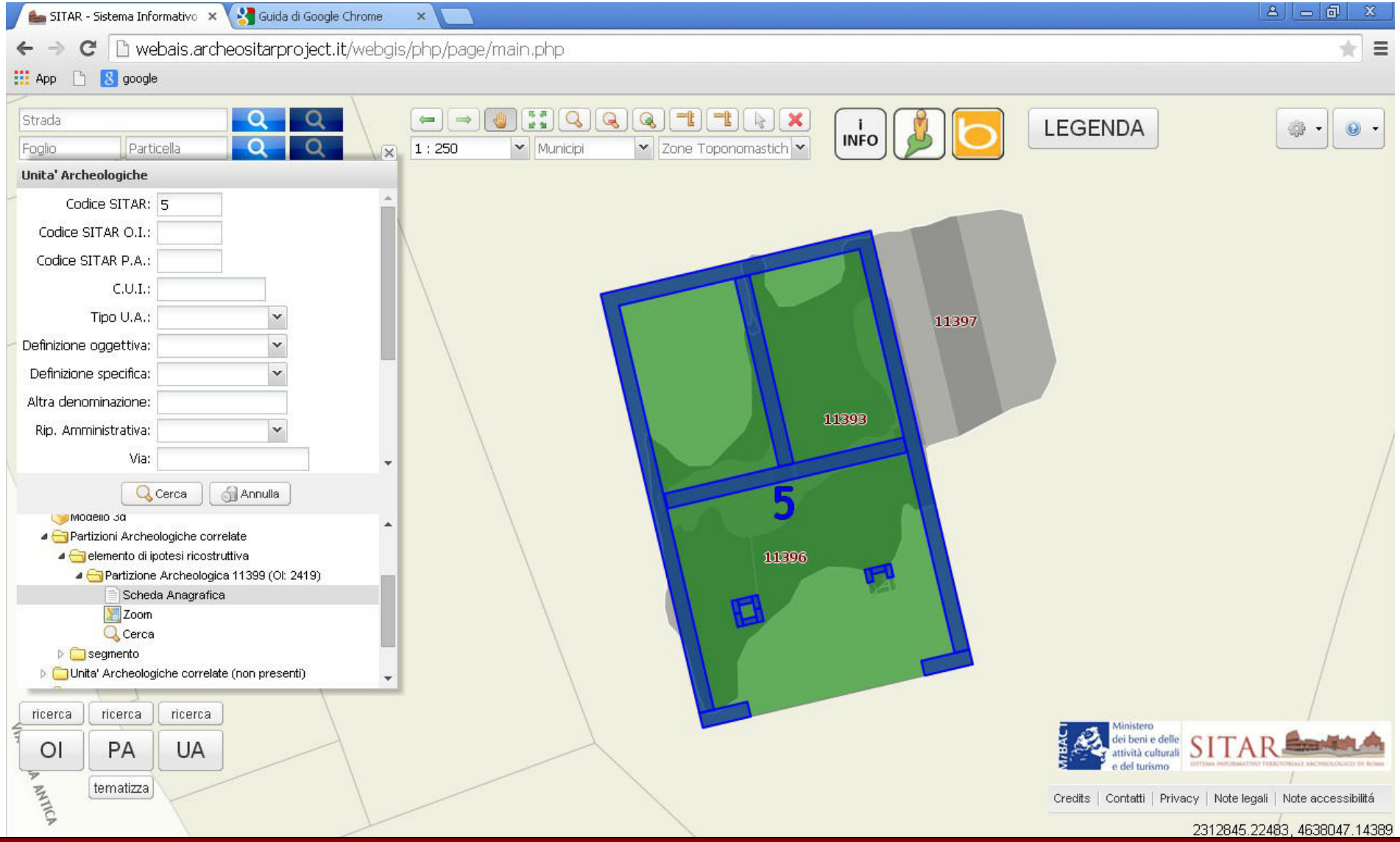

mirella.serlorenzi@beniculturali.it
ssba-rm.gis@beniculturali.it